



Чемпионат Сибирского федерального округа по спортивному туризму на пешеходных дистанциях

6 мая 2018 года

Алтайский край, Алтайский район, о/л «Фадеев Лог»

УСЛОВИЯ СОРЕВНОВАНИЙ В ДИСЦИПЛИНЕ «ДИСТАНЦИЯ-ПЕШЕХОДНАЯ-ГРУППА» (КОРОТКАЯ)

Класс дистанции: 5

Длина дистанции: 1620 м

Количество технических этапов: 11

Дополнение к общим условиям соревнований:

1. Движение участников осуществляется по маркировке. Выход за маркировку запрещается. Характер маркировки – сплошная, справа и слева по коридору движения.
2. Вход в рабочую зону этапа осуществляется по прибытию всех участников группы (лидирование запрещено).

ПЕРЕЧЕНЬ ЭТАПОВ, ПАРАМЕТРЫ, ОБОРУДОВАНИЕ И УСЛОВИЯ ПРОХОЖДЕНИЯ

СТАРТ

Расстояние до блока этапов 1-3: 60 м.

Блок этапов 1-3. Подъем по наклонной навесной переправе-Навесная переправа-Переправа методом «Вертикальный маятник». КВ – 15 мин.

Участники проходят блок в следующем порядке:

Первый участник:

- 1) Поднимается к ТО2 по судейским перилам по п.7.10 и простегивает перила для этапов 1 и 2 через ТО2 (разъемный судейский карабин);
- 2) Спускается по судейским перилам по п.7.12 с ВКС;
- 3) Двигается по земле к ТО3 и закрепляет перила для этапов 1 и 2 на ТО3;

Остальные участники:

- 1) Наводят перила этапов 1 и 2 на ТО1;
- 2) Проходят этап 1;
- 3) Проходят этап 2;
- 4) Все участники проходят этап 3;

Любой из участников группы организует на ТО2 перила для этапа 3;

Этап 1. Подъем по наклонной навесной переправе.

Параметры этапа:

Длина этапа	Крутизна	Расстояние от ТО1 до ОЗ	Высота ТО1 над землей	Высота ТО2 над землей
6 м	45°	1,5 м	0,7 м	5 м

Оборудование этапа:

ИС – БЗ, ТО1 – горизонтальная опора, маркированная петля для самотсраховки, КЛ начало ОЗ.

ЦС – ОЗ, ТО2 – 3 судейских карабина (2 неразъемных только для самостраховки и ВКС и разъемный для простегивания перил этапов 1 и 2).

Действия: Проходят участники кроме первого. Участники наводят на ТО1 перила по п.7.6, движение по п.7.9 с ВКС, снятие перил по п.7.7.1 производится с ЦС этапа 2.

Обратное движение: по п.7.9 с ВКС.

Этап 2. Навесная переправа.

Параметры этапа:

Длина этапа	Крутизна	Расстояние от ТО3 до ОЗ	Высота ТО3 над землей	Высота ТО2 над землей
15 м	10°	3 м	1,3 м	5 м

Оборудование этапа:

ИС – ОЗ, ТО2 – 3 судейских карабина (2 неразъемных только для самостраховки и ВКС разъемный для простегивания перил этапов 1 и 2).

ЦС – БЗ, ТО3 – горизонтальная опора, маркированная петля для самотсраховки, КЛ окончание ОЗ.

Действия: Движение участников кроме первого по п.7.9, снятие перил по п.7.7.1 производится из РЗ ЦС этапа 2.

Обратное движение: по п.7.9 В случае невозможности движения по п.7.9, по земле к ИС блока по своему коридору, далее организация перил по п.7.6 и далее по условиям этапов 1 и 2.

Этап 3. Переправа методом «Вертикальный маятник».

Параметры этапа:

Длина этапа	Высота ТО2 над землей
4 м	5 м

Оборудование этапа:

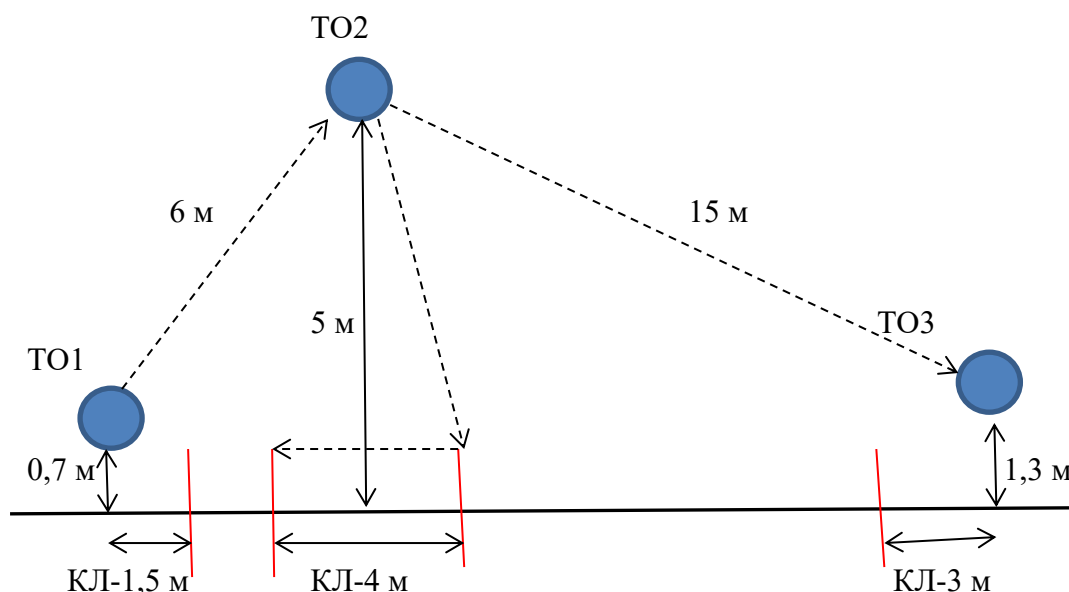
ИС – БЗ, КЛ – начало ОЗ.

ТО2 – горизонтальная опора.

ЦС – БЗ, КЛ окончание ОЗ.

Действия: Организация перил по п.7.6, движение по п.7.15 (сопровождение не требуется), снятие перил по п.7.7.1.

Обратное движение: по п.7.15 В случае невозможности движения по п.7.15, по земле к ИС блока по своему коридору, далее по условиям этапов 1 и 2.



Расстояние до этапа 4: 440 м.

Этап 4. Переправа вброд. КВ – 7 мин.

Параметры этапа:

Длина этапа	Расстояние от ТО1 до ОЗ	Расстояние от ТО2 до ОЗ	Высота ТО1 и ТО2 над землей
25 м	0,5 м	2 м	1,3 м

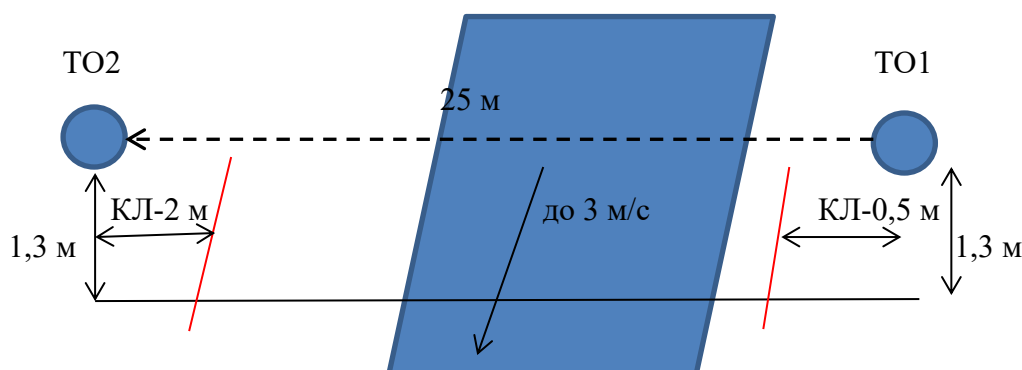
Оборудование этапа:

ИС – БЗ, ТО1 – горизонтальная опора, маркированная петля для самостраховки, КЛ – начало ОЗ.

ЦС – БЗ, ТО2 – горизонтальная опора, маркированная петля для самостраховки, КЛ – окончание ОЗ.

Действия: Движение первого участника по п.7.1, по п.7.1.4 расстояние должно быть не менее 1 м, организация перил по п.7.6, движение остальных участников по п.7.8, снятие перил по п.7.7.1.

Обратное движение: по п.7.8.



Расстояние до блока этапов 5-6: 630 м.

Блок этапов 5-6. Подъем по наклонной навесной переправе-Спуск. КВ – 15 мин.

Участники проходят блок в следующем порядке:

Первый участник:

- 1) Поднимается к ТО2 по судейским перилам по п.7.10;
- 2) Закрепляет на ТО2 перила этапов 5 и 6;
- 3) Проходит этап 6;

Остальные участники:

- 1) Наводят перила этапа 5;
- 2) Проходят этапы 5 и 6.

Этап 5. Подъем по наклонной навесной переправе.

Параметры этапа:

Длина этапа	Крутизна	Расстояние от ТО1 до ОЗ	Высота ТО1 над землей	Высота ТО2 над землей
25 м	35°	3 м	1,3 м	10 м

Оборудование этапа:

ИС – БЗ, ТО1 – горизонтальная опора, маркированная петля для самостраховки, КЛ – начало ОЗ.

ЦС – ОЗ, ТО2 – 3 судейских карабина (только для самостраховки и ВКС), горизонтальная опора для крепления перил.

Действия: Первый участник закрепляет перила на ТО2, остальные участники наводят на ТО1 перила по п.7.6, движение участников кроме первого по п.7.9 с ВКС, снятие перил по п.7.7.1 допускается производить с ЦС блока.

Обратное движение: по п.7.9 с ВКС.

Этап 6. Спуск.

Параметры этапа:

Длина этапа	Крутизна
10 м	90°

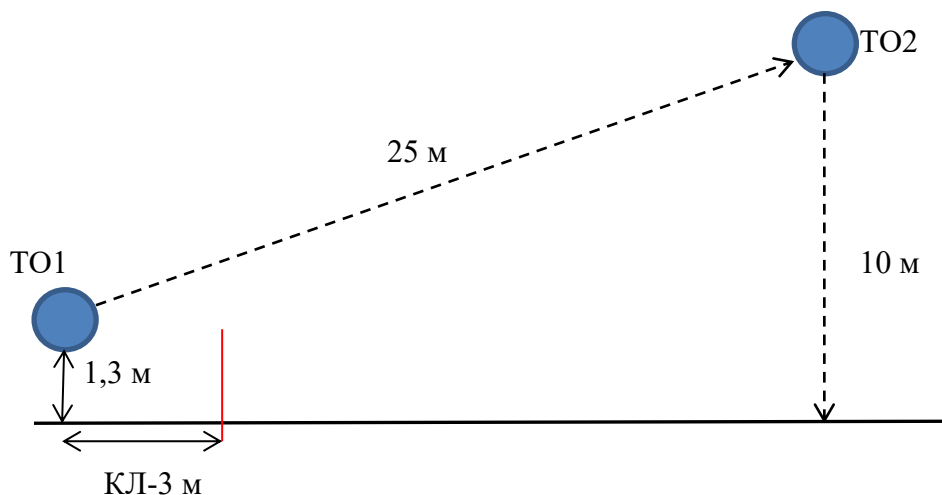
Оборудование этапа:

ИС – ОЗ, ТО2 – 3 судейских карабина (только для организации перил спуска, ВКС и самостраховки).

ЦС – БЗ, КЛ.

Действия: Организация перил по 7.6., движение по п.7.12 с ВКС, снятие перил по п.7.7.1.

Обратное движение: по своим перилам по п. 7.11, в случае их отсутствия по ПОД по п. 7.10.



Расстояние до блока этапов 7-10: 350 м.

Блок этапов 7-10. Подъем по наклонной навесной переправе-Подъем-Спуск-Спуск по наклонной навесной переправе. КВ – 20 мин.

Этап 7. Подъем по наклонной навесной переправе.

Параметры этапа:

Длина этапа	Крутизна склона	Длина участка ТО1-ТО2	Расстояние от ТО1 до ОЗ	Высота крепления ТО2 над землей	Высота крепления ТО1 над землей
25 м	45°	26 м	3 м	1,5 м	1,3 м

Оборудование этапа:

ИС – БЗ, ТО1 – горизонтальная опора, маркированная петля для самостраховки, КЛ начало ОЗ.

ЦС – ОЗ, ТО2 – горизонтальная опора для организации перил навесной переправы, 2 судейских карабина, маркированная судейская петля для организации самостраховки, промежуточные пункты страховки - судейские маркированные петли.

Действия: Движение первого участника на участке ТО1-ТО2 по п.7.4, п.7.6, движение остальных участников по п.7.9 с ВКС. Снятие перил не производится, перила используются для этапа 10.

Обратное движение: по своим перилам п.7.9 с ВКС или по п.7.12 с ВКС в случае отсутствия перил.

Этап 8. Подъем.

Параметры этапа:

Длина этапа	Крутизна склона	Длина участка ТО2-ТО3	Расстояние от ТО3 до ОЗ	Высота крепления ТО2 над землей
18 м	45°	18 м	2 м	1,5 м

Оборудование этапа:

ИС – ОЗ, ТО2 – маркированная петля для организации самостраховки, 2 судейских карабина.

Промежуточный пункт страховки – маркированная петля.

ЦС – БЗ, ТО3 – судейская маркированная петля для организации самостраховки, 2 судейских карабина.

Действия: Движение первого участника на участке ТО2-ТО3 по п.7.4, движение остальных участников по п.7.11.

Обратное движение: по п.7.12 с ВКС по своим перилам.

Этап 9. Спуск.

Параметры этапа:

Длина этапа	Крутизна склона	Расстояние от ТО3 до ОЗ	Высота крепления ТО3 над землей
18 м	45°	2 м	0,5 м

Оборудование этапа:

ИС – БЗ, ТО3 – 2 судейских карабина, маркированная петля для организации самостраховки, КЛ начало ОЗ.

ЦС – ОЗ, ТО2 – судейская маркированная петля для организации самостраховки, 2 судейских карабина.

Действия: Организация перил по п.7.6. Движение участников по п.7.12 с ВКС. Снятие перил по п.7.7.1 осуществляется с ТО2.

Обратное движение: по п.7.11 или в случае невозможности, по ПОД по п.7.10.

Этап 10. Спуск по наклонной навесной переправе.

Параметры этапа:

Длина этапа	Крутизна склона	Длина участка ТО1-ТО2	Расстояние от ТО1 до ОЗ	Высота крепления ТО2 над землей	Высота крепления ТО1 над землей
25 м	45°	26 м	3 м	1,5 м	1,3 м

Оборудование этапа:

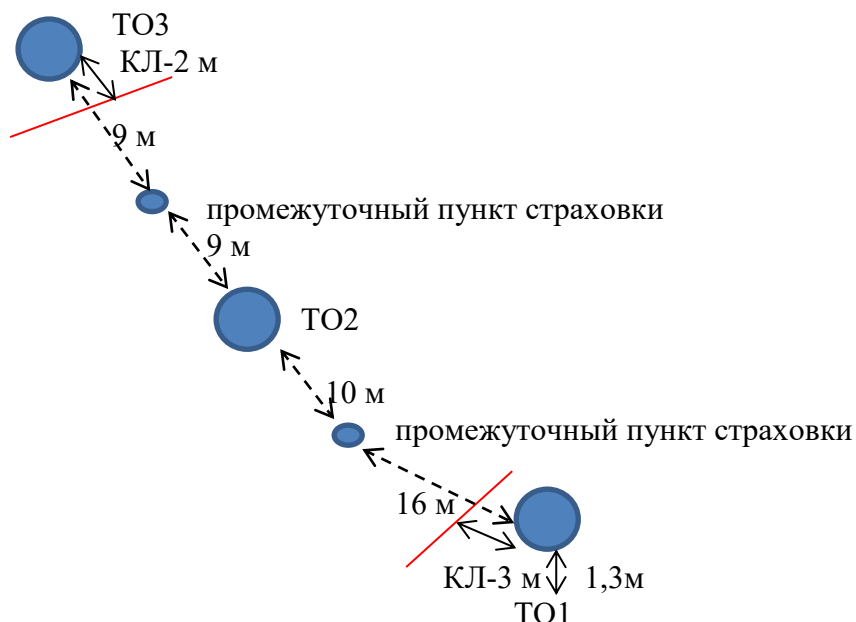
ИС – ОЗ, ТО2 – горизонтальная опора для организации перил навесной переправы, маркированная судейская петля для организации самостраховки, 2 судейских карабина.

Перила, оставленные группой при прохождении этапа 7.

ЦС – БЗ, ТО1 – горизонтальная опора для организации перил навесной переправы, маркированная петля для организации самостраховки, КЛ окончание ОЗ.

Действия: движение по п.7.9 с ВКС, п.7.7.1.

Обратное движение: по п.7.9 с ВКС или, в случае невозможности обеспечения ВКС, с самостраховкой по п.7.10.2. В случае невозможности движения по п.7.9, по ПОД до ТО2, далее по условиям этапа 10.



Расстояние до этапа 11: 50 м.

Этап 11. Параллельные перила. КВ – 15 мин.

Параметры этапа:

Длина этапа	Расстояние от ТО1 до ОЗ	Расстояние от ТО2 до ОЗ	Высота ТО1 и ТО2 над землей	Расстояние между верхней и нижней опорой на ТО1 и ТО2	Расстояние от ТО1 до зоны, запрещенной для касания рельефа	Расстояние от ТО2 до зоны, запрещенной для касания рельефа
30 м	2 м	3 м	1 м	1,3 м	12 м	4 м

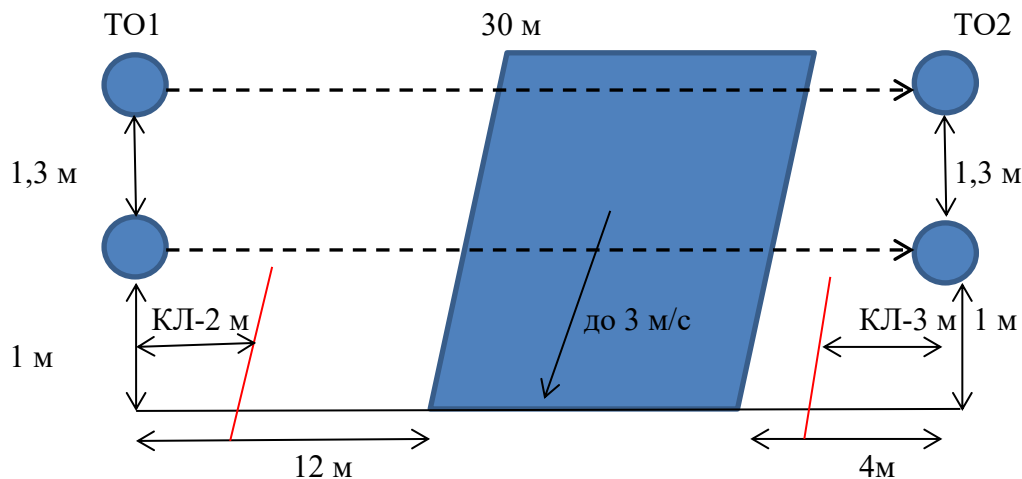
Оборудование этапа:

ИС – БЗ, ТО1 – верхняя и нижняя горизонтальные опоры, маркированная петля для самостраховки, КЛ начало ОЗ.

ЦС – БЗ, ТО2 – верхняя и нижняя горизонтальные опоры, маркированная петля для самостраховки, КЛ окончание ОЗ.

Действия: Движение первого участника по п.7.1, по п.7.1.4 расстояние должно быть не менее 1 м, организация перил по п.7.6, движение остальных участников по п.7.8, снятие перил по п.7.7.1.

Обратное движение: по п.7.8, в случае невозможности по условиям этапа.



Расстояние до финиша: 90 м.

ФИНИШ